



Kayseri Şeker Fabrikası A.Ş.

Gayrimenkul

1 Adet Arsa

Değerleme

Yerköy / Yozgat

Raporu

2022REVB166 / 27.05.2022



Kayseri Şeker Fabrikası A.Ş.

Osman Kavuncu Cad. 7. Km Kocasinan/Kayseri

Sayın Seda DOĞANLI,

Talebiniz doğrultusunda Yerköy'de konumlu olan "1 Adet Arsa"nın pazar değerine yönelik **2022REVB166** no.lu değerlendirme çalışması hazırlanmıştır. Değerleme konusu taşınmaz, 1.499,22 m² yüz ölçümüne sahip arsadan oluşmaktadır. Taşınmazın pazar değeri aşağıdaki gibi takdir edilmiştir. Takdir edilen değer, değerlemeyi olumsuz kılan etkenler, varsayımlar ve kısıtlamalarla birlikte değerlendirilmiştir.

TAŞINMAZIN PAZAR DEĞERİ		
Değer Tarihi	30.04.2022	
Pazar Değeri (KDV Hariç)	337.000.-TL	Üçyüzotuzyedibin.-TL
Pazar Değeri (KDV Dahil)	363.960.-TL	Üçyüzaltmışüçbindokuzyüzaltmış.-TL

Pazar değerinin tespitine yönelik olarak yapılan hesaplamalar, bilgiler ve açıklamalar rapor içeriğinde yer almaktadır. Pazar değerinin takdiri için yapılan analiz ve hesaplamalar RICS tarafından "Redbook"ta tanımlanan Değerleme Standartları ve Uluslararası Değerleme Standartları (IVS) ile uyumlu olarak hazırlanmıştır.

Değerlemenin amacı ve kullanıcı bilgileri raporda açık bir şekilde belirtilmiş olup rapor, tarafınızla yapılan 22.04.2022 tarih, 1009 no.lu sözleşmeye istinaden hazırlanmıştır. Raporun sözleşmede belirtilen değerlendirme amacı dışında ya da başka bir kullanıcı tarafından kullanılması mümkün değildir.

Bu çalışmada sizler ile birlikte iş birliği yapmaktan mutluluk duyuyoruz. Çalışmaya ilişkin herhangi bir sorunuz olması durumunda bizimle iletişime geçebilirsiniz.

Saygılarımızla,

TSKB Gayrimenkul Değerleme A.Ş.

Değerlemeye yardım eden;
Merve KALEM

Bilge SEVİLENGÜL
Sorumlu Değerleme Uzmanı
Lisans no: 402484

Simge SEVİN, MRICS
Sorumlu Değerleme Uzmanı
Lisans no: 401772

İçindekiler

Yönetici Özeti.....	4
Rapor, Şirket ve Müşteri Bilgileri.....	6
Gayrimenkulün Mülkiyet Hakkı ve İmar Bilgileri	12
Gayrimenkulün Konum Analizi.....	16
Gayrimenkulün Fiziksel Bilgileri	19
SWOT Analizi.....	21
Değerlemede Kullanılan Yaklaşımların Analizi	23
Analiz Sonuçlarının Değerlendirilmesi ve Sonuç.....	30
Ekler	33

Hazırlanan değerlendirme raporu için aşağıdaki hususları beyan ederiz;

- ✓ Aşağıdaki raporda sunulan bulguların değerlendirme uzmanının bildiği kadarıyla doğru olduğunu,
- ✓ Analiz ve sonuçların sadece belirtilen varsayımlar ve koşullarla sınırlı olduğunu,
- ✓ Değerleme uzmanının değerlendirme konusunu oluşturan mülkle herhangi bir ilgisi olmadığını,
- ✓ Değerleme uzmanının ücretinin raporun herhangi bir bölümüne bağlı olmadığını,
- ✓ Değerleme çalışmasının ahlaki kural ve performans standartlarına göre gerçekleştiğini,
- ✓ Değerleme uzmanının, mesleki eğitim şartlarına haiz olduğunu,
- ✓ Değerleme çalışmasının gerçekleştirildiği müşteriyle aramızda herhangi bir çıkar çatışması olmadığını,
- ✓ Değerleme uzmanının değerlemesi yapılan mülkün yeri ve türü konusunda daha önceden deneyimi olduğunu,
- ✓ Değerleme uzmanının, mülkü kişisel olarak denetlediğini,
- ✓ Raporda belirtilenlerin haricinde hiç kimsenin bu raporun hazırlanmasında mesleki bir yardımda bulunmadığını,
- ✓ Değerleme raporunun RICS tarafından "Redbook"ta tanımlanan Değerleme Standartları kapsamında hazırlandığını,
- ✓ Değerleme raporunun teminat amaçlı işlemlerde kullanılmak üzere hazırlanmamış olup Uluslararası Değerleme Standartları (IVS) kapsamında düzenlendiğini,
- ✓ Zemin araştırmaları ve zemin kontaminasyonu çalışmalarının, "Çevre Jeofiziği" bilim dalının profesyonel konusu içinde kalması ve bu konuda ihtisasımız olmaması nedeniyle gayrimenkulün çevresel olumsuz bir etki olmadığını varsayıldığını,
- ✓ Değerleme raporunda, değerlendirme kuruluşunun yazılı onayı olmaksızın raporun tamamen veya kısmen yayımlanmasının, raporun veya raporda yer alan değerlendirme rakamlarının ya da değerlendirme faaliyetinde bulunan personelin adlarının veya mesleki niteliklerinin referans verilmesinin yasak olduğunu,
- ✓ Bu değerlendirme raporunun 31.08.2019 tarih 30874 sayılı Resmi Gazete'de yayımlanan Sermaye Piyasasında Faaliyette Bulunacak Gayrimenkul Değerleme Kuruluşları Hakkında Tebliğ'in 1. Maddesinin 2. Fıkrası kapsamında hazırlandığını beyan ederiz.

Yönetici Özeti

DEĞERLEME ÇALIŞMASINA İLİŞKİN BİLGİLER			
RAPOR TÜRÜ	Standart		
MÜLKİYET DURUMU	Tam mülkiyet		
DEĞERLEMENİN AMACI	Bağımsız denetim raporunda kullanılması		
ÖZEL VARSAYIMLAR	Değerleme çalışması kapsamında, konu taşınmaza yönelik herhangi bir özel varsayımda bulunulmamıştır.		
KISITLAMALAR	Değerleme çalışması kapsamında, müşteri talebi doğrultusunda herhangi bir kısıtlama getirilmemiştir.		
MÜŞTERİ TALEBİ	Değerleme çalışması kapsamında işin kapsamı haricinde müşterinin herhangi bir talebi bulunmamaktadır.		
ANA GAYRİMENKULE İLİŞKİN BİLGİLER			
ADRES	Varlık Mahallesi 121 ada 14 parsel Yerköy/Yozgat		
TAPU KAYDI	Yozgat ili, Yerköy ilçesi, Varlık Mahallesi, Köyiçi Mevki, 121 ada, 14 parsel Yerköy/Yozgat		
ARSA YÜZ ÖLÇÜMÜ	1.499,22 m ²		
İMAR DURUMU	Lejant: Konut Alanı	Ayrık Nizam	2 Katlı
EN VERİMLİ VE EN İYİ KULLANIM	Konut Alanı		
FİNANSAL GÖSTERGELER			
ARSA BİRİM DEĞERİ	225 TL/m ²		
DEĞERLEMeye İLİŞKİN BİLGİLER			
KULLANILAN YAKLAŞIM	Pazar Yaklaşımı		
RAPOR TARİHİ	27.05.2022		
DEĞER TARİHİ	30.04.2022		
PAZAR DEĞERİ (KDV HARİÇ)	337.000.-TL		
PAZAR DEĞERİ (KDV DAHİL)	363.960.-TL		

BÖLÜM 1

RAPOR, ŞİRKET ve MÜŞTERİ BİLGİLERİ

Bölüm 1

Rapor, Şirket ve Müşteri Bilgileri

1.1 Rapor Tarihi ve Numarası

Bu değerlendirme raporu, Kayseri Şeker Fabrikası A.Ş. için şirketimiz tarafından 27.05.2022 tarihinde, 2022REVB166 rapor numarası ile tanzim edilmiştir.

1.2 Rapor Türü ve Değerlemenin Amacı

Bu rapor, Yozgat ili, Yerköy ilçesi, Varlık Mahallesi, Köyiçi Mevki, 121 ada, 14 parsel no.lu gayrimenkulün 30.04.2022 tarihli pazar değerinin, Türk Lirası cinsinden belirlenmesi amacıyla hazırlanan gayrimenkul değerlendirme raporudur.

Bu değerlendirme raporu, Uluslararası Değerleme Standartları doğrultusunda tanzim edilmiş olup 31.08.2019 tarih 30874 sayılı Resmi Gazete’de yayımlanan Sermaye Piyasasında Faaliyette Bulunacak Gayrimenkul Değerleme Kuruluşları Hakkında Tebliğ’in 1. Maddesinin 2. Fıkrası kapsamında hazırlanmamıştır.

Konu değerlendirme çalışması; bağımsız denetim raporunda kullanılması maksadıyla hazırlanmıştır.

1.3 Raporu Hazırlayanlar

Bu değerlendirme raporu, gayrimenkulün mahallinde yapılan inceleme sonucunda ilgili kişi – kurum – kuruluşlardan elde edilen bilgilerden faydalanılarak, Sorumlu Değerleme Uzmanı Simge SEVİN (Lisans No: 401772) kontrolünde, Sorumlu Değerleme Uzmanı Bilge SEVİLENGÜL (Lisans No:402484) tarafından hazırlanmıştır. Bu değerlendirme raporunun hazırlanmasına Merve KALEM yardım etmiştir. Rapora yardım eden bilgisi, bilgi amaçlı verilmiştir.

1.4 Değerleme Tarihi

Bu değerlendirme raporu için, şirketimizin değerlendirme uzmanları 09.05.2022 tarihinde çalışmalara başlamış ve 27.05.2022 tarihinde değerlendirme çalışmalarını tamamlayarak raporu hazırlamışlardır. Bu süreçte gayrimenkulün mahalli ile ilgili resmi dairelerde incelemeler ve ofis çalışması yapılmıştır.

1.5 Dayanak Sözleşmesi ve Numarası

Bu değerlendirme raporu, şirketimiz ile Kayseri Şeker Fabrikası A.Ş. arasında tarafların hak ve yükümlülüklerini belirleyen 1009 no.lu ve 22.04.2022 tarihli dayanak sözleşmesi hükümlerine bağlı kalınarak hazırlanmıştır.

1.6 İşin Kapsamı

Bu değerlendirme raporu, 1009 no.lu ve 22.04.2022 tarihli dayanak sözleşmesi kapsamında; Yozgat ili, Yerköy ilçesi, Varlık Mahallesi, Köyiçi Mevki, 121 ada, 14 parsel no.lu gayrimenkulün 30.04.2022 tarihli pazar değerinin, Türk Lirası cinsinden belirlenmesi amacıyla hazırlanmıştır.

1.7 Müşteri Taleplerinin Kapsamı ve Getirilen Sınırlamalar

Değerleme çalışması kapsamında, müşteri talebi doğrultusunda herhangi bir kısıtlama getirilmemiştir.

1.8 Değerleme Çalışmasını Olumsuz Yönde Etkileyen Faktörler

Değerleme çalışmasını genel anlamda olumsuz yönde etkileyen bir faktör yoktur.

1.9 Değerleme Konusu Gayrimenkulün Şirketimiz Tarafından Daha Önceki Tarihlerde Yapılan Son Üç Değerlemeye İlişkin Bilgiler

Değerleme konusu taşınmazlar ile ilgili olarak firmamız tarafından ilgili sermaye piyasası mevzuatına göre daha önceki tarihlerde hazırlanmış değerlendirme raporu bulunmamaktadır.

1.10 Şirket Bilgileri

TSKB Gayrimenkul Değerleme A.Ş., Ömer Avni Mahallesi Karun Çıkmazı Sokak No:2/1 Beyoğlu-İstanbul adresinde faaliyet göstermekte olup 13.11.2002 tarih ve 5676 sayılı Ticaret Sicil Gazetesinde yayınlanan Şirket Ana Sözleşmesine göre Ekspertiz ve Değerlendirme olarak tanımlanan iş ve hizmetleri vermek amacıyla 300.000 Türk Lirası sermaye ile kurulmuştur. (Ticaret Sicil No: 485935 - Mersis No: 0859033992100010)

Şirketimiz, Başbakanlık Sermaye Piyasası Kurulu'nun (SPK) 03.02.2003 tarih ve KYD-66/001347 sayılı yazısı ile Sermaye Piyasası Mevzuatı Hükümleri çerçevesinde değerlendirme hizmeti verecek şirketler listesine alınmıştır.

Ayrıca şirketimiz, Bankacılık Düzenleme ve Denetleme Kurulu'nun 17.12.2009 tarih ve 3469 sayılı kararı ile "Gayrimenkul, gayrimenkul projesi veya bir gayrimenkule bağlı hak ve faydaların değerlendirilmesi" hizmeti verme yetkisi almıştır.

Şirketimiz 17.03.2011 tarihi itibarıyla, uluslararası meslek kuruluşu olan RICS (Royal Institution of Chartered Surveyors) tarafından "Regulated by RICS" statüsüne alınmıştır.

Şirketimiz, BSI (BSI Eurasia Yönetim Sistemleri Belgelendirme Ltd. Şti.) tarafından verilen ISO 9001:2015 Kalite Belgesi'ne sahiptir.

Şirket web adresi: www.tskbgd.com.tr

1.11 Müşteri Bilgileri

Bu değerlendirme raporu, Osman Kavuncu Cad. 7. Km Kocasinan/Kayseri adresinde faaliyet gösteren Kayseri Şeker Fabrikası A.Ş. için hazırlanmıştır.

BÖLÜM 2

DEMOGRAFİK VE EKONOMİK VERİLER

Bölüm 2

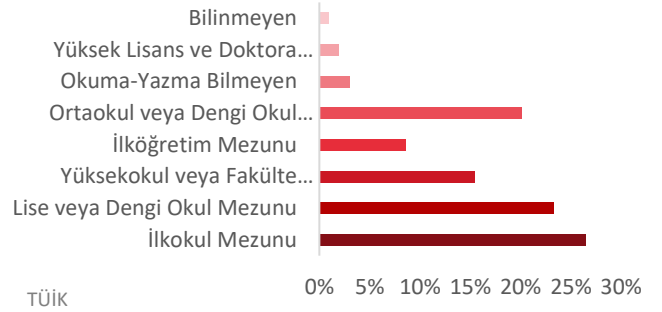
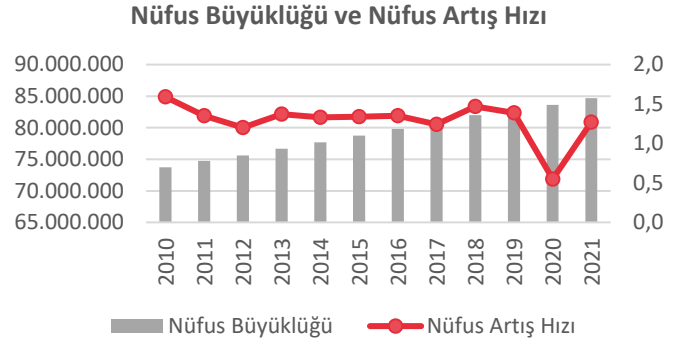
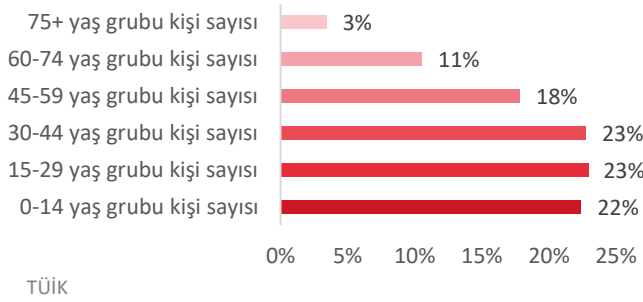
Demografik ve Ekonomik Veriler

2.1 Demografik Veriler

Türkiye

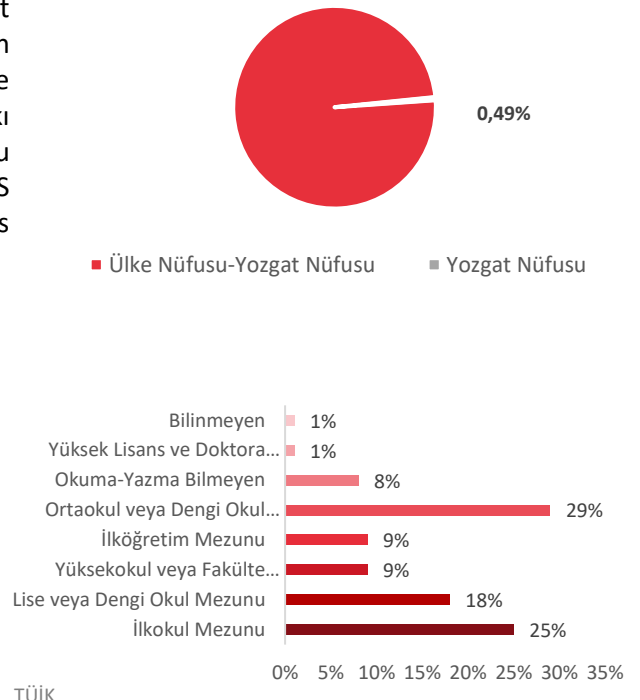
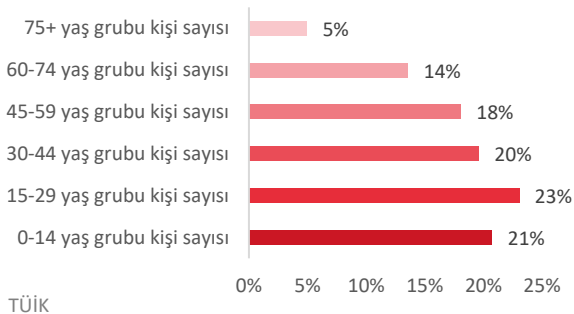
Adrese Dayalı Nüfus Kayıt Sistemi (ADNKS) verilerine göre 31 Aralık 2021 tarihi itibarıyla Türkiye nüfusu 84.680.273 kişidir. 2021 yılında Türkiye’de ikamet eden nüfus bir önceki yıla göre 1.065.911 kişi (%1,3 oranında) artmıştır. Nüfusun %50,1’ini (42.428.101 kişi) erkekler, %49,9’unu (42.252.172 kişi) ise kadınlar oluşturmaktadır. Hane halkı büyüklüğünün ise son beş yılda ortalama 3,4 olduğu görülmüştür.

Aşağıdaki tablo ve grafiklerde, ADNKS verilerine göre, Türkiye için yaş grubuna göre nüfus dağılımı ve eğitim durumu gösterilmiştir.



Yozgat

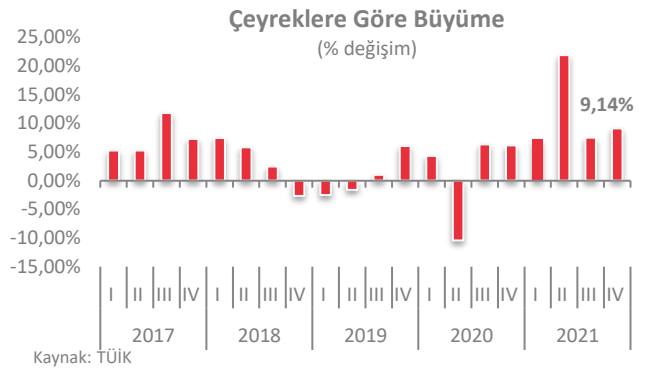
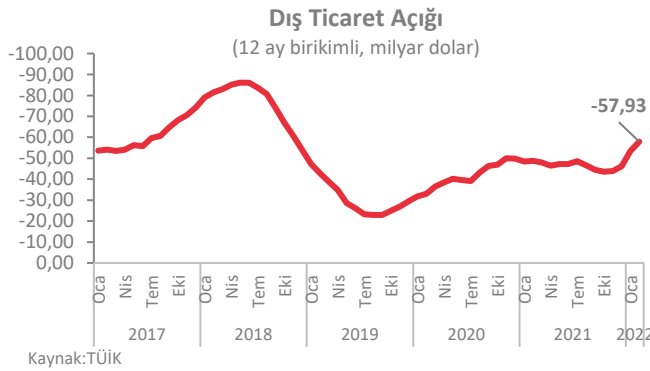
2021 yılında, Türkiye nüfusunun %0,49’unun ikamet ettiği Yozgat, 418.500 kişi ile en çok nüfusa sahip olan 47. il olmuştur. Yozgat nüfusu, 2021 yılında yüzde 0,14 oranında düşüş göstermiştir. Hane halkı büyüklüğünün ise son beş yılda ortalama 3,09 olduğu görülmüştür. Aşağıdaki tablo ve grafiklerde, ADNKS verilerine göre, Yozgat ili için yaş grubuna göre nüfus dağılımı ve eğitim durumu gösterilmiştir.



2.2 Ekonomik Veriler¹

2021 yılı dördüncü çeyrekte gayri safi yurtiçi hasıla (GSYH) takvim ve mevsim etkisinden arındırılmış verilere göre bir önceki döneme kıyasla %1,5 büyürken yıllıklandırılmış GSYH büyümesi %8,4 seviyesinde gerçekleşmiştir. Yıllık büyüme hızı ise hem takvim etkisinden arındırılmış hem de arındırılmamış verilerde %9,1 ile önceki çeyreğe göre hızlanmıştır. Önceki dönemlere ilişkin yapılan güncellemeler sonrası 2021 yılı geneli büyüme oranı %11,0 olurken dolar bazında GSYH 2020 yılındaki 716,9 milyar dolardan 802,7 milyar dolara yükselmiştir.

Mart ayında genel tüketici fiyatları endeksi (TÜFE) aylık bazda %5,5 artarken yıllık enflasyon şubat ayındaki %54,4'ten serinin yeni rekor seviyesi olan %61,1'e yükselmiştir. Aylık bazda %13,3 artan ulaştırma grubu genel enflasyona 2,2 yüzde puan ile en yüksek katkıyı yapan ana grup olmuştur. Şubat ayında yurtiçi üretici fiyatları endeksi (ÜFE) ise bir önceki aya göre %9,2 artarken genel ÜFE yıllık enflasyonu şubat ayındaki %105'ten %115'e yükselmiş ve böylece ÜFE-TÜFE arasındaki fark 50,6 yüzde puandan 53,8 yüzde puana genişlemiştir.



Şubat ayında ihracat yıllık bazda %25,4 artışla 20,0 milyar dolar, ithalat %44,5 artışla 27,9 milyar dolar olarak gerçekleşmiştir. Aylık bazda ihracat %4,2 artarken ithalat %3,0 gerilemiştir. Şubat 2021'de %82,7 olan ihracatın ithalatı karşılama oranı 2022'nin aynı ayında %71,7'ye gerilemiştir. Dış ticaret açığı ise geçen yılın aynı ayındaki 3,3 milyar dolardan 7,9 milyar dolara yükselmiştir. İhracattaki hızlanma Şubat'ta gelişmiş ve gelişmekte olan ekonomilerin her ikisinde de gözlenirken, üç aylık ortalamalarda yavaşlama devam etmiştir.

¹ TSKB A.Ş.

BÖLÜM 3

GAYRİMENKULÜN MÜLKİYET HAKKI VE İMAR BİLGİLERİ

Bölüm 3

Gayrimenkulün Mülkiyet Hakkı ve İmar Bilgileri

3.1 Gayrimenkulün Mülkiyet Bilgileri

İli	Yozgat
İlçesi	Yerköy
Mahallesi	Varlık
Köyü	-
Sokağı	-
Mevki	Köyiçi
Ada No	121
Parsel No	14
Ana Gayrimenkulün Niteliği	Arsa
Ana Gayrimenkulün Yüz Ölçümü	1.499,22 m ²
Malik / Hisse	Kayseri Şeker Fabrikası A.Ş. / Tam

3.2 Gayrimenkulün Takyidat Bilgileri

Değerleme uzmanının tapu kayıtlarını inceleme çalışması, gayrimenkulün mülkiyetini oluşturan hakları ve bu haklar üzerindeki kısıtlamaları tespit etmek amacı ile yapılır.

Tapu ve Kadastro Genel Müdürlüğü Web Tapu Hizmetleri'nden 27.04.2022 tarih, saat 11:58-11:59 itibarıyla alınan TAKBİS belgesine göre değerlendirme konusu taşınmaz üzerinde aşağıdaki takyidat kayıtları bulunmaktadır;

Beyanlar Hanesinde;

- Konusu: 4046 sayılı özelleştirme uygulamaları hakkında kanun hükümlerine tabidir. (27.02.2019 tarih ve 1204 yevmiye no)

Şerhler Hanesinde;

- İhtiyati Tedbir: Yerköy Asliye Hukuk Mahkemesi'nin 22/01/2018 tarih 218/124 esas sayılı mahkeme müzekkeresi sayılı yazıları ile (22.01.2018 tarih ve 403 yevmiye no)

**4046 Sayılı Özelleştirme Kanunu;*

Genel ve katma bütçeli idarelerle bunlara bağlı döner sermayeli kuruluşların mal ve hizmet üretim birimleri ve varlıklarının (baraj, gölet, otoyol, yataklı tedavi kurumları, limanlar ve benzeri diğer mal ve hizmet üretim birimleri) işletme haklarının verilmesi veya kiralanması ile kamu iktisadi teşebbüsleri arasında yer alan ve 233 sayılı Kanun Hükmünde Kararnamede tanımlanmış bulunan "kamu iktisadi kuruluşlarının ve bunların müessese, bağlı ortaklık, işletme, işletme birimleri ve varlıklarının, mülkiyetin devri dışında kalan yöntemler ile özelleştirilmesi bu Kanun hükümlerine tabidir. Ancak, bu kuruluşların mülkiyetinin devrine ilişkin hususlar, kuruluşların gördükleri kamu hizmetinin esaslarına ve özelliklerine göre ayrı kanunlarla düzenlenir.

Değerleme Konusu Gayrimenkulün Devredilebilmesine İlişkin Görüş:

Değerleme konusu gayrimenkule ilişkin takyidat kayıtlarında ihtiyati tedbir ve özelleştirme kanununa ilişkin şerh ve beyan kayıtları bulunduğu görülmüş olup değerlendirme tarihi itibarıyla taşınmaz devredilemez niteliktedir.

Takyidat Bilgilerinin Gayrimenkulün Değerine Etkisine İlişkin Görüş:

Değerleme konusu gayrimenkule ilişkin takyidat kayıtlarında yer alan ihtiyati tedbir ve özelleştirme kararının taşınmazın değerine doğrudan etkisi bulunmamaktadır.

3.3 Değerleme Konusu Gayrimenkul İle İlgili Varsa Son Üç Yıllık Dönemde Gerçekleşen Alım Satım İşlemlerine İlişkin Bilgi

Yozgat ili, Yerköy Tapu Müdürlüğünde yapılan incelemelere göre son üç yıl içerisinde değerlendirme konusu taşınmaz üzerinde herhangi bir alım satım işlemi gerçekleştirilmemiştir.

3.4 Gayrimenkulün ve Bulunduğu Bölgenin İmar Durumu

İmar durumu, imar planlarında belirlenen fonksiyon ve yapılaşma şartları doğrultusunda parselin kullanım koşullarını belirtir. İmar planlarına göre belirlenen kullanım koşulları, plan notlarında yer alan hükümler ve ilgili yönetmeliklerle birlikte değerlendirilmektedir. Bu doğrultuda, değerlendirme uzmanı tarafından ilgili resmi kurumlarda incelemeler yapılarak parselin imar durumu tespit edilir.

Yerköy İl Özel İdaresi'nde 09.05.2022 tarihinde yapılan incelemeler sonucunda edinilen bilgilere göre değerlendirme konusu taşınmazın imar durumu bilgileri aşağıda belirtilmiştir.

Plan Adı: 1/1000 ölçekli "Yerköy Uygulama İmar Planı"

Plan Onay tarihi: 1967

Lejandı: Konut Alanı

Yapılaşma koşulları;

- Ayrık nizam,
- 2 kat izinli,
- Çekme mesafeleri; önden 5,00'er m, arka ve yan parsellerden 3,00'er m'dir.



3.5 Değerleme Konusu Gayrimenkulün Varsa Son Üç Yıllık Dönemde Hukuki Durumunda Meydana Gelen Değişikliklere (İmar Planında Meydana Gelen Değişiklikler, Kamulaştırma İşlemleri v.b.) İlişkin Bilgi

İlgili belediyeden alınan bilgiye göre konu taşınmazlara ait son üç yıllık dönemde gerçekleşen imar durumu değişikliği bulunmamaktadır.

3.6 Gayrimenkul ve Gayrimenkul Projeleri İçin Alınmış Yapı Ruhsatlarına, Tadilat Ruhsatlarına ve Yapı Kullanma İzin Belgelerine İlişkin Bilgiler

Yerköy İl Özel İdaresi'nde 10.05.2022 tarihinde yapılan incelemelere göre değerlendirme konusu taşınmaza ait herhangi bir onaylı mimari proje, yapı ruhsatı ve yapı kullanma izin belgesi bulunmamaktadır.

Yapı Denetim:

Değerleme konusu taşınmaz 29.06.2001 tarih ve 4708 sayılı Yapı Denetimi Hakkında Kanun'a tabi değildir. Parselin üzerine yeni yapı yapılması durumunda tabi olacaktır.

3.7 Gayrimenkul İçin Alınmış Durdurma Kararı, Yıkım Kararı, Riskli Yapı Tespiti vb. Durumlara Dair Açıklamalar

Değerleme konusu gayrimenkul için riskli yapı tespiti yapılmamış olup yapıya ait alınmış herhangi bir durdurma kararı ve yıkım kararı bulunmamaktadır.

3.8 İlgili Mevzuat Uyarınca Alınması Gereken İzin ve Belgelerin Tam ve Doğru Olarak Mevcut Olup Olmadığı Hakkında Görüş

Değerleme konusu gayrimenkul "Arsa" vasfında olup mevcut durum itibarıyla üzerinde herhangi bir yapı bulunmamaktadır. Konu taşınmazın herhangi bir terki bulunmamakta olup arsa olarak yasal süreci tamamlamıştır.

3.9 Gayrimenkulün Enerji Verimlilik Sertifikasına İlişkin Bilgi

Değerleme konusu gayrimenkule ait belediye arşiv dosyasında, konu gayrimenkul için düzenlenmiş enerji verimlilik sertifikası bulunmamaktadır.

3.10 Gayrimenkule İlişkin Olarak Yapılmış Sözleşmelere İlişkin Bilgiler (Gayrimenkul Satış Vaadi Sözleşmeleri, Kat Karşılığı İnşaat Sözleşmeleri ve Hasılat Paylaşımı Sözleşmeler vb.)

Değerleme konusu gayrimenkule yönelik olarak yapılmış herhangi bir sözleşme bulunmamaktadır.

3.11 Projeye İlişkin Detaylı Bilgi ve Planların ve Söz Konusu Değerin Tamamen Mevcut Projeye İlişkin Olduğuna ve Farklı Bir Projenin Uygulanması Durumunda Bulunacak Değerin Farklı Olabileceğine İlişkin Açıklama

Bu değerlendirme çalışması kapsamında, proje değerlemesi yapılmamıştır.

BÖLÜM 4

GAYRİMENKULÜN KONUM ANALİZİ

Bölüm 4

Gayrimenkulün Konum Analizi

4.1 Gayrimenkulün Konumu ve Çevre Özellikleri

Gayrimenkulün açık adresi: Varlık Mahallesi 121 ada 14 parsel Yerköy/Yozgat

Değerleme konusu taşınmaz Yerköy ilçe merkezine yaklaşık olarak 25,00 km uzaklıkta yer almakta olup konumlu olduğu Varlık Mahallesi önceki yıllarda belediye iken mahalleye dönüşmüştür. Bölge genel anlamda tarımsal faaliyetlerden geçim sağlamakta olup konu taşınmazın bulunduğu bölgeye ulaşım imkanı bulunmamaktadır.

Değerleme konusu taşınmaz Ankara-Yozgat Yolu'na 6. parsel konumunda olup konut yapılaşmalarına yakın mesafede yer almaktadır. Konu taşınmaz çevresinde çok sayıda boş arsa bulunmaktadır.

Taşınmazlar Yozgat-Kayseri Yolu'na yaklaşık 300 m ve Yerköy İlçe Merkezi'ne yaklaşık 31,5 km mesafededir.





Bazı Önemli Merkezlere Uzaklıklar;

Yer	Mesafe (~)
Ankara-Yozgat Yolu	0,3 km
Yerköy İlçe Merkezi	31,5 km
Yozgat Şehir Merkezi	63,5 km

BÖLÜM 5

GAYRİMENKULÜN FİZİKSEL BİLGİLERİ

Bölüm 5

Gayrimenkulün Fiziksel Bilgileri

5.1 Değerleme Konusu Gayrimenkulün Tanımı, Gayrimenkul Arsa veya Arazi İse Üzerinde Herhangi Bir Yapı Bulunup Bulunmadığı ve Varsa Bu Yapıların Hangi Amaçla Kullanıldığı Hakkında Bilgi

Değerleme konusu taşınmaz Varlık Mahallesi, Köyiçi Mevki, 121 ada, 14 no.lu parselden oluşmaktadır.

Değerleme konusu taşınmazlardan 121 ada, 14 parsel Yerköy İlçe Merkezi'nin dışında Ankara-Yozgat Yolu üzerinde yer alan eskiden belediye olan Varlık Mahallesi'nde konumlandır. Ancak konu taşınmaz Ankara-Yozgat Yolu'ndan yaklaşık 300,00 m içeride konumlu olup batı cephesinden tren yolu hattı geçmektedir. Parselin sınırlarını belirleyici herhangi bir eleman bulunmamaktadır.

Taşınmaz topoğrafik olarak hafif eğimli yapıya sahip olup geometrik olarak dikdörtgen şekle sahiptir.



5.2 Değerleme Konusu Gayrimenkulün Fiziki ve Yapısal Özellikleri

Değerleme konusu taşınmaz üzerinde yapı bulunmamaktadır.

5.3 Değerleme Konusu Gayrimenkulün Kullanım Amacı ile İç Mekan İnşaat ve Teknik Özellikleri

Değerleme konusu taşınmaz üzerinde yapı bulunmamaktadır.

5.4 Varsa Mevcut Yapıyla veya İnşaatı Devam Eden Projeye İlgili Tespit Edilen Ruhsata Aykırı Durumlara İlişkin Bilgiler

Değerleme konusu taşınmaz "Arsa" vasfında olup üzerinde herhangi bir yapı bulunmamaktadır.

5.5 Ruhsat Alınmış Yapılarda Yapılan Değişiklikleri 3194 Sayılı İmar Kanunu'nun 21'nci Maddesi Kapsamında Yeniden Ruhsat Alınmasını Gerekli Değişiklikler Olup Olmadığı Hakkında Bilgi

Değerleme konusu gayrimenkul üzerinde herhangi bir yapı bulunmamakta olup 3194 Sayılı İmar Kanunu'nun 21'nci Maddesi Kapsamında ruhsat alınmasını gerektirmemektedir.

BÖLÜM 6

SWOT ANALİZİ

Bölüm 6

SWOT Analizi

+ GÜÇLÜ YANLAR

- Değerleme konusu taşınmaz “Konut Alanı” imarlıdır.
- Değerleme konusu taşınmaz tam hisselidir.

- ZAYIF YANLAR

- Değerleme konusu taşınmaz Yerköy İlçe Merkezi’nin dışında yer almaktadır.
- Değerleme konusu taşınmaz üzerinde ihtiyati tedbir kararı bulunmaktadır.
- Değerleme konusu taşınmazın konumlu olduğu bölgede konut yoğunluğu çok düşük seviyelerdedir.

✓ FIRSATLAR

- Değerleme konusu taşınmaz Ankara-Yozgat Yolu’na yakınlığı sebebiyle gelişime açık bir bölgedir.

* TEHDİTLER

- Taşınmazın konumlu olduğu bölgede alıcı kitlesi; merkeze uzaklık vb sebeplerden ötürü kısıtlıdır.
- Pandemi ilan edilen COVID-19 hem global ölçekte hem de ülke genelinde sosyal ve ticari hareketliliği etkilemiş olup ekonomi ve finansal piyasaların ardından gayrimenkul piyasasında da olumsuz etkileri görülebilmektedir.

BÖLÜM 7

DEĞERLEMEDE KULLANILAN YAKLAŞIMLARIN ANALİZİ

Bölüm 7

Değerlemede Kullanılan Yaklaşımların Analizi

7.1 Değerleme Yaklaşımları

Uluslararası Değerleme Standartları kapsamında üç farklı değerlendirme yaklaşımı bulunmaktadır. Bu yaklaşımlar sırasıyla “Pazar Yaklaşımı”, “Maliyet Yaklaşımı” ve “Gelir Yaklaşımı”dır. Her üç yaklaşımın Uluslararası Değerleme Standartları’nda yer alan tanımları aşağıda yer almaktadır.

Pazar Yaklaşımı

Pazar yaklaşımı, gösterge niteliğindeki değer, değerlendirme konusu varlıkla fiyat bilgisi mevcut olan aynı veya benzer varlıklar ile karşılaştırılmalı olarak belirlenmesini sağlar.

Pazar yaklaşımında atılması gereken ilk adım, aynı veya benzer varlıklar ile ilgili pazarda kısa bir süre önce gerçekleşmiş olan işlemlerin fiyatlarının göz önünde bulundurulmasıdır. Az sayıda işlem olmuşsa, bu bilgilerin geçerliliğini saptamak ve kritik bir şekilde analiz etmek kaydıyla, benzer veya aynı varlıklara ait işlem gören veya teklif verilen fiyatları dikkate almak uygun olabilir. Gerçek işlem koşulları ile değer esas ve değerlendirme yapılan tüm varsayımlar arasındaki farklılıkları yansıtılabilmek amacıyla, başka işlemlerden sağlanan fiyat bilgileri üzerinde düzeltme yapmak gerekli olabilir. Ayrıca değerlemesi yapılan varlık ile diğer işlemlerdeki varlıklar arasında yasal, ekonomik veya fiziksel özellikler bakımından da farklılıklar olabilir.

Maliyet Yaklaşımı

Maliyet yaklaşımı, gösterge niteliğindeki değer, bir alıcının, belli bir varlık için, ister satın alma, isterse yapım yoluyla edinilmiş olsun, kendisine eşit faydaya sahip başka bir varlığı elde etme maliyetinden daha fazla ödeme yapmayacağı ekonomik ilkesinin uygulanmasıyla belirlenmesini sağlar.

Bu yaklaşım, pazardaki bir alıcının gereksiz külfet doğuran zaman, elverişsizlik, risk gibi etkenler söz konusu olmadıkça, değerlemesi yapılan varlığa ödeyeceği fiyatın, eşdeğer bir varlığın ister satın alma ister yapım yoluyla maliyetinden fazla olmayacağı ilkesine dayanmaktadır. Değerlemesi yapılan varlıkların cazibesi, yıpranmış veya demode olmaları nedeniyle, genellikle satın alınabilecek veya yapımı gerçekleştirilebilecek alternatiflerinden daha düşüktür. Bunun geçerli olduğu hallerde, kullanılması gereken değer esasına bağlı olarak, alternatif varlığın maliyeti üzerinde düzeltmeler yapmak gerekebilir.

Gelir Yaklaşımı

Gelir yaklaşımı ana başlığı altında değeri belirleyebilmek için farklı yöntemler kullanılmakta olup bunların tümünün ortak özelliği, değer hak sahibi tarafından fiilen elde edilmiş gerçek veya elde edilebilecek tahmini gelirlere dayanıyor olmasıdır.

Bir yatırım amaçlı gayrimenkul için gelir, kira şeklinde olabilirken, sahibi tarafından kullanılan binada mülk sahibinin eşdeğer bir mekânı kiralamak için katlanacağı maliyete dayanan varsayımsal bir kira (veya tasarruf edilen kira) olabilir. Tanımlanan nakit akışları daha sonra bir kapitalizasyon sürecine tabi tutularak değer belirlemede kullanılır. Sabit kalması beklenen gelir akışları, genellikle kapitalizasyon oranı olarak adlandırılan tek bir çarpan kullanılarak kapitalize edilebilir. Bu rakam, paranın zaman maliyeti ile mülkiyet risklerini ve getirilerini yansıtması beklenen, yatırımcı için getiri veya “verimi”; mülkü kendi kullanan bir mülk sahibi için ise kuramsal bir getiri temsil eder.

7.2 Değer Tanımları

Konu değerlendirme çalışmasında rapor sonuç değeri olarak **“Pazar Değeri”** takdir edilmiş olup Uluslararası Değerleme Standartları’na göre değer tanımı aşağıdaki gibidir.

Pazar Değeri

Pazar Değeri, bir varlık veya yükümlülüğün, uygun pazarlama faaliyetleri sonucunda, istekli bir satıcı ve istekli bir alıcı arasında, tarafların bilgili ve basiretli bir şekilde ve zorlama altında kalmaksızın hareket ettikleri, muvazaasız bir işlem ile değerlendirme tarihi itibarıyla el değiştirmesinde kullanılması gerekli görülen tahmini tutardır.

7.3 Değerlemede Kullanılan Yaklaşımların Analizi ve Bu Yaklaşımların Seçilme Nedenleri

Bu değerlendirme çalışmasında, değerlendirme konusu taşınmazın satışa emsal olabilecek gayrimenkul bilgilerine ulaşılabilir olması, yakın çevresindeki gayrimenkullerin pazar yaklaşımı yöntemine göre el değiştiriyor olması dikkate alınarak **“Pazar Yaklaşımı”** uygulanmıştır. Bölge için kiralık arsa araştırması yapıldığında en yakın Yozgat Merkez sınırları içerisinde kısıtlı sayıda arsa bulunabilmekte olup konu taşınmazın bulunduğu bölgedeki kiralık arsa emsalleri baz alındığında gerçek değeri yansıtmadığı için **“Gelir Yaklaşımı”** taşınmaz üzerinde herhangi bir yapı bulunmadığı için **“Maliyet Yaklaşımı”** uygulanmamıştır.

Mevcut ekonomik koşulların, gayrimenkul piyasasının analizi, mevcut trendler ve dayanak veriler ile bunların gayrimenkulün değerine etkileri her bir yaklaşım kapsamında değerlendirilmiştir. Konu taşınmazların konumlu olduğu bölgedeki sektörlerin güncel durumu, mevcut ekonomik koşullar ve piyasa analizi yapılmış olup bu verilerin taşınmaza olumlu / olumsuz etkileri tespit edilmiştir. Tespit edilen etkiler değer takdirinde göz önünde bulundurulmuş, taşınmazın değerine yansıtılmıştır.

Pazar Yaklaşımı

Fiyat Bilgisi Tespit Edilen Emsal Bilgileri ve Bu Bilgilerin Kaynağı

Gayrimenkulün yakın çevresinde yapılan araştırmalar sonucunda konu gayrimenkule emsal teşkil edebilecek aşağıdaki emsal bilgilerine ulaşılmıştır.

Arsa Emsalleri / Satış

No	Bilgi Kaynağı	Konum	Lejant	Yapılaşma Hakkı	Satış Durumu/ Zamanı	Yüz Ölçümü (m ²)	Satış Fiyatı		Konu Taşınmaza Göre Değerlendirme
							(TL)	(TL/m ²)	
1	Yerköy Yapı Tur 0543 421 29 62	Değerleme konusu taşınmazlara yakın konumda, Yüzüncü Yıl Mahallesi'nde konumludur.	Konut Alanı	2 kat izinli	Satılmış (1 ay önce)	450	150.000	333	* Daha avantajlı konumdadır. * Yüz ölçümü daha küçüktür. * Kadastro yoluna cephelidir.
2	Karagöz Emlak 0506 114 70 20	Değerleme konusu taşınmazlara yakın konumda, Buruncuk Mahallesi'nde konumludur.	Konut Alanı	2 kat izinli	Satılmış (1 yıl önce)	400	60.000	150	* Benzer konumdadır. * Yüz ölçümü daha küçüktür. * Kadastro yoluna cephelidir.
3	Yerköy Yapı Tur 0543 421 29 62	Değerleme konusu taşınmazlara yakın konumda, Yüzüncü Yıl Mahallesi 588 ada 17 no.lu parselde konumludur.	Konut Alanı	2 kat izinli	Satılık (1 aydır)	507	175.000	345	* Daha avantajlı konumdadır. * Yüz ölçümü daha küçüktür. * Kadastro yoluna cephelidir. * 160.000 TL'den (315 TL/m ²) teklif almıştır. * Pazarlık payı bulunmaktadır.
4	Karagöz Emlak 0506 114 79 21	Değerleme konusu taşınmazlara yakın konumda, Yüzüncü Yıl Mahallesi 368 ada 229 ve 230 parsel no.lu parsellerde konumludur.	Konut Alanı	2 kat izinli	Satılık (1 aydır)	454	180.000	396	* Daha avantajlı konumdadır. * Yüz ölçümü daha küçüktür. * Kadastro yoluna cephelidir. * 150.000 TL'den (330 TL/m ²) teklif almıştır. * Pazarlık payı bulunmaktadır.

Değerlendirme:

- 121 ada, 14 parselin konumlu olduğu Varlık Mahallesi'nin Yerköy İlçe Merkezi'ne yaklaşık 20,00 km uzaklıkta olması, bölgede herhangi bir ticari hareketliliğin bulunmaması, alım-satımların sadece bölge halkı içerisinde gerçekleşmesi ve yatırım olarak tercih edilmeyen bir bölgede yer alması, parselin bir cephesinden tren yolu hattının geçmesi de dikkate alınarak alınan görüşler doğrultusunda 200-225 TL/m² aralığında olacağı bilgisi edinilmiştir.

Emsal Krokisi



KARŞILAŞTIRMA TABLOSU					
	Karşılaştırılan Etmenler	Karşılaştırılabilir Gayrimenkuller			
		1	2	3	4
Alım-Satım Yönelik Düzeltilmeler	Birim Fiyatı (TL/m ²)	333	150	345	396
	Pazarlık Payı	0%	0%	-10%	-10%
	Mülkiyet Durumu	0%	0%	0%	0%
	Satış Koşulları	0%	0%	0%	0%
	Ruhsata Sahip Olma Durumu	0%	0%	0%	0%
	Piyasa Koşulları	10%	40%	0%	0%
Taşınmaza Yönelik Düzeltilmeler	Konum	-25%	5%	-25%	-25%
	Yapılaşma Hakkı	0%	0%	0%	0%
	Yüz Ölçümü	-10%	-10%	-8%	-10%
	Fiziksel Özellikleri	0%	0%	0%	0%
	Yasal Özellikleri	0%	0%	0%	0%
Düzeltilmiş Değer		238	200	208	232

✓ Değerleme Uzmanının Profesyonel Takdiri:

Değerleme konusu taşınmaza değer takdir edilirken; taşınmazın yasal ve teknik özellikleri, benzer nitelikteki taşınmazlara ilişkin bilgiler, konumu, ulaşımı, çevre özellikleri, altyapısı, gerçekleştirilen SWOT analizi ve ülkenin ekonomik durumu göz önünde bulundurulmuştur.

Pazar yaklaşımında, araştırmalar sonucu ulaşılan emsallerin, taşınmaza göre olumlu olumsuz özellikleri değerlendirilmiş, bölgede yapılan tüm araştırmalar ve tecrübelerimize dayanarak; taşınmaz için değer takdiri aşağıdaki gibi yapılmıştır.

ARSA DEĞERİ			
Ada/Parsel	Yüz Ölçümü (m ²)	Birim Değer (TL/m ²)	Arsa Değeri (TL)
121 ada, 14 parsel	1.499,22	225	337.000
TOPLAM DEĞERİ			337.000

Maliyet Yaklaşımı

Bu değerlendirme çalışmasında gelir yaklaşımı uygulanmamıştır.

Gelir Yaklaşımı

Bu değerlendirme çalışmasında gelir yaklaşımı uygulanmamıştır.

7.4 En Verimli ve En İyi Kullanım Analizi

Bir mülkün fiziki olarak uygun olan, yasalarca izin verilen, finansal olarak gerçekleştirilebilir ve değerlemesi yapılan mülkün en yüksek getiriye sağlayan kullanımı, en verimli ve en iyi kullanımudur.

Yapılan pazar araştırmaları ve değerlendirmeler doğrultusunda, değerlendirme konusu taşınmazın en verimli ve en iyi kullanımı uygulama imar planındaki lejandı ve mevcut kullanımı ile uyumlu olarak "Konut Alanı" amaçlı kullanımudur.

7.5 KDV Konusu

24.12.2007 tarihli ve 2007/13033 sayılı Bakanlar Kurulu kararı ile yürürlüğe konulan “Mal ve Hizmetlere Uygulanacak KDV Oranlarının Tespitine İlişkin Karar” ve bu karara ilişkin yayımlanan karar ve tebliğler uyarınca güncel KDV oranları aşağıdaki tabloda yer almaktadır.

Bu doğrultuda değerlendirme konusu taşınmazlar için %8 KDV uygulaması yapılmıştır.

KDV ORANLARI		
İş Yeri Teslimlerinde		18%
Arsa/Arazi Teslimlerinde		8%
01.04.2022 TARİHİNDEN SONRA RUHSAT ALINMASI DURUMUNDA KDV ORANI		
Net Alanı 150 m² ve Üzeri Konutlarda		
Net Alanın 150 m ² 'den Fazla Olan Kısmı İçin		18%
Net Alanın 150 m ² 'ye Kadar Olan Kısmı İçin *		8%
Net Alanı 150 m²'ye Kadar Konutlarda *		
01.04.2022 TARİHİNDEN ÖNCE RUHSAT ALINMASI DURUMUNDA KDV ORANI		
Net Alanı 150 m² ve Üzeri Konutlarda		
Net Alanı 150 m²'ye Kadar Konutlarda */**		
01.01.2013 Tarihine Kadar Yapı Ruhsatı Alınan Durumlarda		1%
01.01.2013-31.12.2016 Tarihlerinde Yapı Ruhsatı Alınan Durumlarda Yapı Ruhsatının Alındığı Tarihte	499 TL' ye kadar ise	1%
	500 - 999 TL ise	8%
	1.000 TL ve üzeri	18%
01.01.2017 Tarihi İtibarıyla Yapı Ruhsatı Alınan Durumlarda Yapı Ruhsatının Alındığı Tarihte	1.000 TL'ye kadar ise	1%
	1.000-2.000 TL ise	8%
	2.000 TL üzeri	18%

* 16.05.2012 tarihli ve 6306 sayılı Afet Riski Altındaki Alanların Dönüştürülmesi Hakkında Kanun kapsamında rezerv yapı alanı ve riskli alan olarak belirlenen yerler ile riskli yapıların bulunduğu yerlerdeki konutlarda KDV oranı %1'dir.

** Büyükşehir Belediyesi kapsamındaki illerde yer alan lüks veya birinci sınıf inşaatlarda geçerlidir. Diğer illerde ve 2. ve 3. sınıf basit inşaatlarda, konutun net alanı 150 m²'nin altında ise KDV oranı %1' dir.

*** Kamu kurum ve kuruluşları ile bunların iştirakleri tarafından ihalesi yapılan konut inşaatı projelerinde, yapı ruhsatı tarihi yerine ihale tarihi dikkate alınmalıdır.

BÖLÜM 8

ANALİZ SONUÇLARININ DEĞERLENDİRİLMESİ ve SONUÇ

Bölüm 8

Analiz Sonuçlarının Değerlendirilmesi ve Sonuç

8.1 Sorumlu Değerleme Uzmanının Sonuç Cümlesi

Değerleme uzmanının raporda belirttiği tüm analiz, çalışma ve hususlara katılıyorum.

8.2 Asgari Husus ve Bilgilerden Raporda Yer Verilmeyenlerin Neden Yer Almadıklarının Gerekçeleri

Asgari husus ve bilgilerden raporda yer verilmeyen madde bulunmamaktadır.

8.3 Yasal Gereklere Yerine Getirilip Getirilemediği ve Mevzuat Uyarınca Alınması Gereken İzin ve Belgelerin Tam ve Eksiksiz Olarak Mevcut Olup Olmadığı Hakkında Görüş

Değerleme konusu gayrimenkul "Arsa" vasfında olup mevcut durum itibarıyla üzerinde herhangi bir yapı bulunmamaktadır. Konu taşınmazın herhangi bir terki bulunmamakta olup arsa olarak yasal süreci tamamlamıştır.

8.4 Varsa Gayrimenkul Üzerindeki Takyidat ve İpotekler ile İlgili Görüş

Değerleme konusu gayrimenkule ilişkin takyidat kayıtlarında yer alan ihtiyati tedbir ve özelleştirme kararının taşınmazın değerine doğrudan etkisi bulunmamaktadır.

8.5 Değerleme Konusu Gayrimenkulün Üzerinde İpotek veya Gayrimenkulün Değerini Doğrudan ve Önemli Ölçüde Etkileyecek Nitelikte Herhangi Bir Takyidat Bulunması Durumları Hariç Devredilebilmesi Konusunda Bir Sınırlamaya Tabi Olup Olmadığı Hakkında Bilgi

Değerleme konusu gayrimenkule ilişkin takyidat kayıtlarında ihtiyati tedbir ve özelleştirme kanununa ilişkin şerh ve beyan kayıtları bulunduğu görülmüş olup değerlendirme tarihi itibarıyla taşınmaz devredilemez niteliktedir.

8.6 Değerleme Konusu Arsa veya Arazi İse, Alımından İtibaren Beş Yıl Geçmesine Rağmen Üzerinde Proje Geliştirilmesine Yönelik Herhangi Bir Tasarrufta Bulunulup Bulunulmadığına Dair Bilgi

Değerleme konusu taşınmaz "Arsa" niteliğinde olup alımından itibaren üzerinde proje geliştirilmesine yönelik herhangi bir tasarrufta bulunulmamıştır.

8.7 Değerleme Konusu Üst Hakkı veya Devre Mülk Hakkı İse, Üst Hakkı ve Devre Mülk Hakkının Devredilebilmesine İlişkin Olarak Bu Hakları Doğuran Sözleşmelerde Özel Kanun Hükümlerinden Kaynaklananlar Hariç Herhangi Bir Sınırlama Olup Olmadığı Hakkında Bilgi

Değerleme konusu taşınmaz üst hakkı veya devremülk hakkı değildir.

8.8 Farklı Değerleme Yöntemleri ile Analizi Sonuçlarının Uyumlaştırılması ve Bu Amaçla İzlenen Metotların ve Nedenlerin Açıklaması

Söz konusu değerlendirme çalışmasında pazar yaklaşımı kullanılarak değer tespiti yapılmıştır.

Yaklaşım	TL
Pazar Yaklaşımı	337.000

Pazar yaklaşımında değerlemesi yapılan mülk, pazarda gerçekleştirilen benzer mülklerin satışlarıyla karşılaştırılmıştır. Pazarda yapılan incelemelerde konu taşınmazla benzer nitelikte emsallere ulaşılmış olup somut verilere ulaşılmıştır.

Konu taşınmazın bulunduğu bölgede yerel halk, emlak ofisleri ve bölgeye hakim kişilerle yapılan görüşmelerde "Kiralık Arsa" piyasasının oluşmadığı, bölgedeki arsaların genellikle mülk sahipleri tarafından

kullanıldığı bilgisi edinilmiş olup “Gelir Yaklaşımı” taşınmaz üzerinde herhangi bir yapı bulunmadığı için “Maliyet Yaklaşımı” uygulanmamıştır.

Bu doğrultuda rapor sonuç değeri olarak, satılık/satılmış emsal verilerine ulaşılabilir olması nedeniyle pazar yaklaşımıyla hesaplanan pazar değeri takdir edilmiştir. Nihai değer takdir edilirken peşin satış fiyatları esas alınmıştır.

8.9 Nihai Değer Takdiri

TAŞINMAZIN PAZAR DEĞERİ		
Değer Tarihi	30.04.2022	
Pazar Değeri (KDV Hariç)	337.000.-TL	Üçyüzotuzyedibin.-TL
Pazar Değeri (KDV Dahil)	363.960.-TL	Üçyüzaltmışüçbindokuzyüzaltmış.-TL

Değerlemeye yardım eden;
Merve KALEM

Bilge SEVİLENGÜL
Sorumlu Değerleme Uzmanı
Lisans no: 402484

Simge SEVİN, MRICS
Sorumlu Değerleme Uzmanı
Lisans no: 401772

BÖLÜM 9

EKLER

Bölüm 9

Ekler

1	Tapu Belgesi
2	Takyidat Belgesi
3	İmar Durumu
4	Fotoğraflar
5	Özgeçmişler
6	SPK Lisansları ve Mesleki Tecrübe Belgeleri

Ek 1: Tapu Belgesi

Ek 2: Takyidat Belgesi

BU BELGE TOPLAM 2 SAYFADAN OLUŞMAKTADIR BİLGİ AMAÇLIDIR.

Tarih: 27-4-2022-11:59



Tapu Kaydı (Aktif Malikler için Detaylı - ŞBİ var)

TAPU KAYIT BİLGİSİ

Zemin Tipi:	Ana Taşınmaz	Ada/Parsel:	121/14
Taşınmaz Kimlik No:	51545197	AT Yüzölçümü(m2):	1499.22
İl/ilçe:	YOZGAT/YERKÖY	Bağımsız Bölüm Nitelik:	
Kurum Adı:	Yerköy	Bağımsız Bölüm Brüt Yüzölçümü:	
Mahalle/Köy Adı:	VARLIK Mah.	Bağımsız Bölüm Net Yüzölçümü:	
Mevki:	KÖYÜ	Blük/Kat/Giriş/BBNo:	
Cilt/Sayfa No:	5/458	Arsa Pay/Payda:	
Kayıt Durum:	Aktif	Ana Taşınmaz Nitelik:	Arsa

TAŞINMAZA AİT ŞERH BEYAN İRTİFAK BİLGİLERİ

S/B/İ	Açıklama	Malik/Lehtar	Tesis Kurum Tarih-Yevmiye	Terkin Sebebi-Tarih-Yevmiye
Beyan	Diğer (Konusu: 4046 sayılı Özelleştirme uygulamaları hakkında kanun hükümlerine tabidir.) Tarih: - Sayı: - (Şablon: Diğer)	(SN:8289254) MALİYE VE HAZİNE BAKANLIĞI ÖZELLEŞTİRME İDARESİ BAŞKANLIĞI VKN:1460037187	Yerköy - 27-02-2019 15:57 - 1204	-

Serh	İhtiyati Tedbir: YERKÖY ASLİYE HUKUK MAHKEMESİ nin 22/01/2018 tarih 2018/124 ESAS sayılı Mahkeme Müzekkeresi sayılı yazılan ile (Açıklama: -) (Şablon: İhtiyati Tedbir)		Yerköy - 22-01-2018 15:33 - 403	-
------	---	--	---------------------------------------	---

MÜLKİYET BİLGİLERİ

(Hisse) Sistem No	Malik	El Birliği No	Hisse Pay/Payda	Metrekare	Toplam Metrekare	Edinme Sebebi-Tarih-Yevmiye	Terkin Sebebi-Tarih-Yevmiye
343882250	(SN:7760233) KAYSERİ ŞEKER FABRİKASI ANONİM ŞİRKETİ V	-	1/1	1499.22	1499.22	Mülkiyet ve Hisse Oranlarının Düzeltilmesi 25-05-2016 2452	-

Bu belgeyi akıllı telefonunuzdan karekod tarama programları ile aşağıdaki barkodu taratarak;

veya Web Tapu anasayfasından (<https://webtapu.tkgm.gov.tr> adresinden) 3Sy2sy3jMyK kodunu Online İşlemler alanına yazarak doğrulayabilirsiniz.



Ek 4: Fotoğraflar



Ek 5: Özgeçmişler

Adı ve Soyadı	Bilge SEVİLENGÜL		
Doğum Yeri, Tarihi	Gümüşhane, 27.03.1986		
Mesleği	Harita Mühendisi		
Pozisyon	TSKB Gayrimenkul Değerleme A.Ş.- Yönetici		
Eğitim Durumu	Lisans Karadeniz Teknik Üniversitesi / Mühendislik Fakültesi / Harita Mühendisliği / 2005 – 2010 Viyana Teknik Üniversitesi / Erasmus / 2009 Yüksek Lisans Ankara Üniversitesi / Sosyal Bilimler Fakültesi / Taşınmaz Mal Değerleme / 2015-		
İş Tecrübesi	2019-...	TSKB Gayrimenkul Değerleme A.Ş.	Yönetici/Özel Projeler
	2016- 2019	TSKB Gayrimenkul Değerleme A.Ş.	Yönetici Yardımcısı/Özel Projeler
	2013-2016	TSKB Gayrimenkul Değerleme A.Ş.	Kıdemli Değerleme Uzmanı/Özel Projeler
	2010-2013	TSKB Gayrimenkul Değerleme A.Ş.	Değerleme Uzmanı/Özel Projeler
Sertifikalar	SPK Lisansı, No:402484		
Yabancı Diller	İngilizce		

Adı ve Soyadı	Simge SEVİN		
Doğum Yeri, Tarihi	Doğubeyazıt, 17.01.1983		
Mesleği	Şehir ve Bölge Plancısı		
Pozisyon	TSKB Gayrimenkul Değerleme A.Ş. – Müdür, Lisanslı Değerleme Uzmanı		
Eğitim Durumu	Lisans Orta Doğu Teknik Üniversitesi / Mimarlık Fakültesi, Şehir ve Bölge Planlama Bölümü, (2006) Yüksek Lisans Bahçeşehir Üniversitesi / İşletme (2019)		
İş Tecrübesi	2010-...	TSKB Gayrimenkul Değerleme A.Ş.	Müdür
	2008- 2010	Bige İnşaat	Şehir Plancısı
	2006- 2008	Kent Yapı Planlama	Şehir Plancısı
Sertifikalar	SPK Lisanslı Gayrimenkul Değerleme Uzmanı (Lisans No:401772) Royal Institution of Chartered Surveyors (RICS) Üyesi		
Yabancı Diller	İngilizce		

Ek 6: SPK Lisansları ve Mesleki Tecrübe Belgeleri



SPL
Sermaye Piyasası
Lisanslama Sicil ve Eğitim Kuruluşu



SPL
Gayrimenkul
Değerleme

Düzenlenme Tarihi: 2.09.2019

Belge No: 402484

GAYRİMENKUL DEĞERLEME LİSANSI

Sermaye Piyasası Kurulunun VII-128.7 sayılı Sermaye Piyasasında Faaliyette Bulunanlar İçin Lisanslama ve Sicil Tutmaya İlişkin Esaslar Hakkında Tebliği'ni uyarınca

BİLGE SEVİLENGÜL

Gayrimenkul Değerleme Lisansı almaya hak kazanmıştır.



Levent HANLIOĞLU
LİSANSLAMA SINAV VE SİCİL MÜDÜRÜ



Tuba ERTUGAY YILDIZ
GENEL MÜDÜR VE YÖNETİM KURULU ÜYESİ





Tarih : 05.04.2018

No : 401772

GAYRİMENKUL DEĞERLEME LİSANSI

Sermaye Piyasası Kurulu'nun "Sermaye Piyasasında Faaliyette Bulunanlar İçin Lisanslama ve Sicil Tutmaya İlişkin Esaslar Hakkında Tebliğ"i (VII-128.7) uyarınca

Simge SEVİN

Gayrimenkul Değerleme Lisansını almaya hak kazanmıştır.

Levent HANLIOĞLU
LİSANSLAMA VE SİCİL MÜDÜRÜ

Tuba ERTUGAY YILDIZ
GENEL MÜDÜR





MESLEKİ TECRÜBE BELGESİ

Belge Tarihi: 19.11.2019

Belge No: 2019-01.2295

Sayın Bilge KALYONCU

(T.C. Kimlik No: 20444596914 - Lisans No: 402484)

Sermaye Piyasası Kurulu tarafından gayrimenkul değerlendirme alanındaki tecrübenin kontrolüne ilişkin belirlenen ilke ve esaslar çerçevesinde "**Sorumlu Değerleme Uzmanı**" olmak için aranan 5 (beş) yıllık mesleki tecrübe şartını sağladığınız tespit edilmiştir.

Doruk KARŞI
Genel Sekreter

Encan AYDOĞDU
Başkan



MESLEKİ TECRÜBE BELGESİ

Belge Tarihi: 28.11.2019

Belge No: 2019-01.2414

Sayın Simge SEVİN

(T.C. Kimlik No: 25147272820 - Lisans No: 401772)

Sermaye Piyasası Kurulu tarafından gayrimenkul değerlendirme alanındaki tecrübenin kontrolüne ilişkin belirlenen ilke ve esaslar çerçevesinde "**Sorumlu Değerleme Uzmanı**" olmak için aranan 5 (beş) yıllık mesleki tecrübe şartını sağladığınız tespit edilmiştir.

Doruk KARŞI
Genel Sekreter

Encan AYDOĞDU
Başkan